

Домашнее задание на тему «Природа Крыма»

Что рассказать детям о Крыме?

Географическое положение



Крым находится на юге России. Это полуостров, соединенный с материком узким перешейком.

Полуостров омывается двумя морями: Черным и Азовским. В северной и центральной части он равнинный, а ближе к югу появляются невысокие горы(предгорье), которые, постепенно переходят в высокие горы.

За горами вдоль моря тянется узкая полоска земли - Южный берег Крыма.

На географической карте эти природные зоны могут быть представлены в цвете: степная - желтая, предгорная - зеленая, горная - коричневая.

Степная зона

На востоке полуострова (р-н г. Керчи) и в Присивашье почвы засолены, в остальной части степи земли плодородные. Они распаханы и используются под сельскохозяйственные угодья.

Недалеко от Керчи можно увидеть грязевые вулканы.

Предгорье

Предгорье вобрало в себя своеобразие севера и юга полуострова. Продольные долины и невысокие пологие холмы создают живописные виды: степь перемежается рошицами, холмами, лесопосадками.

Горная зона и южный берег Крыма

Крымские горы расположены вдоль южного берега Крыма. Кое-где они вплотную подступают к морю, создавая неповторимый пейзаж дикой природы.

В уютных плодородных долинах люди могут выращивать теплолюбивые растения, поскольку горы защищают эту территорию от холодных ветров и создают условия естественной оранжереи.

Климат

Климат определяется наличием теплого моря и гор: море смягчает холодный воздух зимой, отдавая свое тепло, и жаркий воздух летом, делая его более прохладным, горы защищают от холодных, северных ветров. Особенно ярко это проявляется на Южном берегу, где высокие горы задерживают тепло и не пропускают холодные ветры.

В Крыму выделяется три климатических района: равнинный, горный и южнобережный.

Горы

Горы, так же как и наш полуостров, называются Крымскими. Наиболее известные из них: Чатыр-Даг, Демерджи, Ай-Петри, Кара-Даг.

Самая высокая горная вершина - Роман-Кош. В тех местах, где горы пересекаются реками, образуются ущелья, наиболее известное - Большой Каньон Крыма.

Некоторые крымские горы имеют плоские вершины, которые называются «яйла».

Горы состоят в основном из известняков и других легко растворимых пород. Дождевая и талая вода скапливается на плоских вершинах и по трещинам и углублениям проникает в известняки, размывает и растворяет их - так образуются пещеры. В Крыму много пещер.

Наиболее известные: Красная («Кизил-Коба»), Холодная («Суук-Коба» с подземным озером), Мраморная и Эмине-Баир-Хосар, поражающие своей красотой. Некоторые из них специально оборудованы для посещения.

В горах встречаются и ценные горные породы: диабаз, мрамор и другие, а также полудрагоценные поделочные камни: агат, сердолик, яшма и другие.

Водная среда

Моря

Крым омывается Черным и Азовским морями. Они соединены Керченским проливом. Черное море очень глубокое, вода в нем соленая, богатая полезными веществами. Азовское море гораздо меньше и мельче Черного, вода в нем теплее и менее соленая.

Подземные воды

Подземные воды постепенно стекаются в маленькие ручейки, которые объединяются в подземные реки и озера, вытекающие на поверхность в виде родников. В Крыму много родников, в основном они расположены в горной природной зоне.

В Крыму есть источники минеральной воды, особенно в районах Евпатории, Сак, Феодосии. Самые известные источники - Савлык-Су («Здоровая вода», г.Алушта), Аджи-Су («Черные воды», в районе Бахчисарая).

Реки

Самые полноводные реки: Салгир, Альма, Кача, Бельбек. Все они начинаются в горах. Салгир впадает в Сиваш, остальные реки - в Черное море.

Несмотря на большое количество рек, Крым беден пресной водой – ведь летом многие водотоки пересыхают, особенно в равнинной части. Поэтому сюда был проведен Северо-Крымский канал, который принес в степи днепровскую воду и позволил возделывать здесь сады, виноградники и рисовые поля.

Водохранилища

Из-за того, что большая часть талой и дождевой воды стекает в море, население Крыма испытывает недостаток пресной воды. Для ее сбора и сохранения создаются специальные водохранилища. Самое крупное из них – Симферопольское. Оно снабжает питьевой водой население административного центра Крыма.

Водопады

В Крыму есть водопады, из которых самыми известными является Учан-Су (самый высокий, в г.Ялте) и Джур-Джур (самый полноводный, у с.Генеральское в районе г. Алушта).

Озера

В приморской полосе равнинного Крыма находится много озер-лиманов и соленых озер, из которых с древних времен люди добывали соль. Их вода – «рапа» – содержит много полезных веществ, поэтому является лечебной.

Самые известные лечебные озера: Сакское и Мойнакское. Кроме воды они знамениты своими лечебными грязями, поэтому сюда приезжают лечиться люди из разных регионов России и других стран.

Сезонные изменения в природе

В связи с тем, что море остывает медленно и долго отдает тепло, осень в районах побережья теплая, продолжительная. Холод дает себя чувствовать ближе к ноябрю.

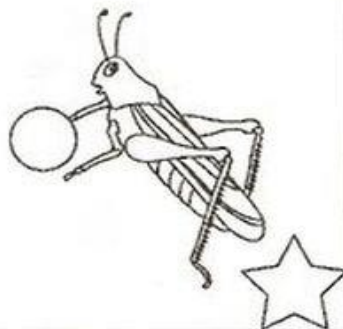



Зима мягкая, часто дождливая. Снег выпадает и задерживается, в основном, во второй половине января. Часто (особенно в феврале), бывают теплые дни, когда набухают почки, а на Южном берегу цветут деревья и кустарники.

Весна затяжная, прохладная, с ветрами и неустойчивой погодой, что связано с медленным нагреванием морской воды.

Лето в основном жаркое, засушливое. В середине июля и в августе растительность в степи и предгорьях высыхает, почва трескается, сильно мелеют или пересыхают реки.

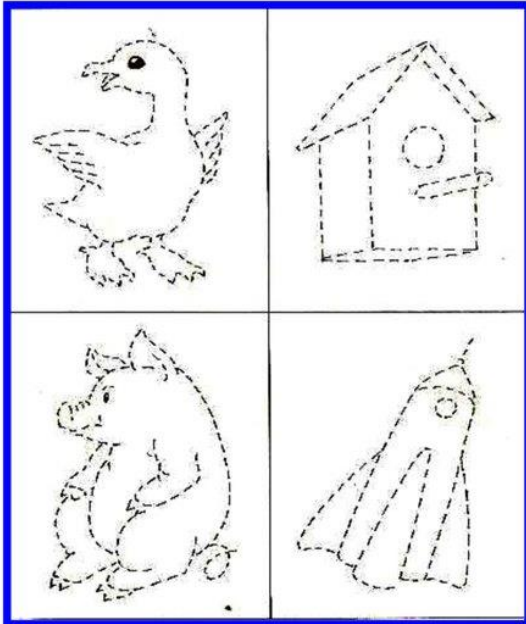
ОКРУЖАЮЩИЙ МИР

Назови птиц и насекомых. Около птиц раскрась кружочки зеленым цветом, а у насекомых раскрась кружочки синим цветом.

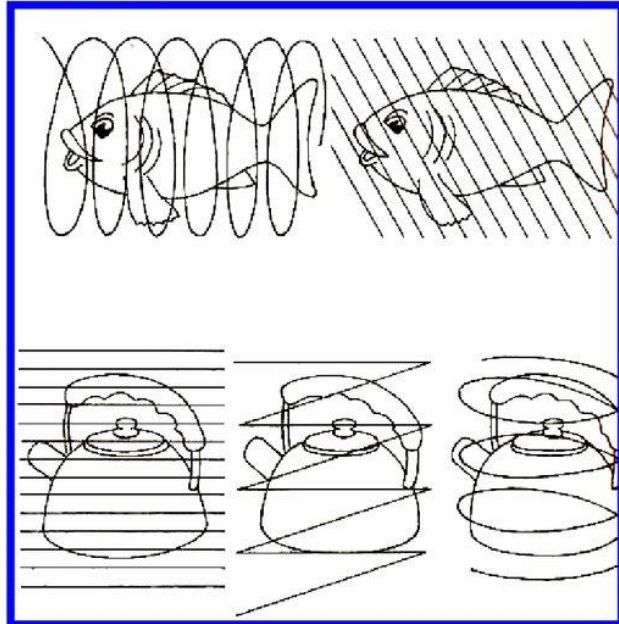


КОРРЕКЦИОННЫЕ УПРАЖНЕНИЯ, СПОСОБСТВУЮЩИЕ РАЗВИТИЮ ВОСПРИЯТИЯ


«Узнать предметы по
пунктирным изображениям»



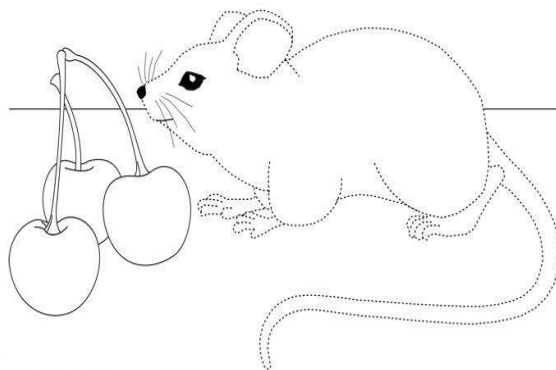
«Назвать изображения,
перечёркнутые дополнительными
линиями»



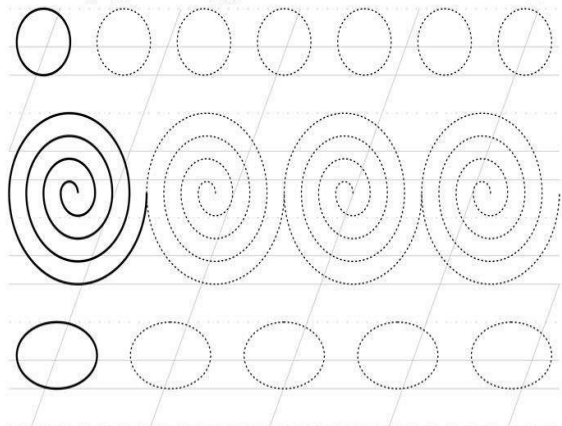
• Назови животное. Обведи по контуру и раскрась картинку.



• Назови животное. Обведи по контуру и раскрась картинку.



• Обведи фигуры по контуру.



• Обведи фигуры по образцу.

